

Etat d'avancement des documents d'urbanisme en Moselle

Pauline Valance et Agnès Suzzi - DDT



Les Schémas de Cohérence Territoriale



SITUATION DES SCOT EN MOSELLE - AVRIL 2018









SCoT de l'Agglomération Thionvilloise
 Périmètre arrêté le 25/10/2004
 Syndicat mixte créé le 03/09/2009
 Approbation du SCoT le 27/02/2014
 Publication extension du périmètre à la CC Bouzonvillois - Trois frontières le 01/02/2017
 Révision du SCoT DCC le 30/03/2017

SCoT du Val de Rosselle
 Périmètre arrêté le 20/07/2004
 Syndicat mixte créé le 26/07/2004
 Approbation du SCoT le 05/03/2012
 Révision du SCoT : DCC le 25/04/2013
 Publication extension du périmètre à la CC Centre Mosellan - Pays Naborien le 07/04/2017

SCoT de l'Arrondissement de Sarreguemines
 Périmètre arrêté le 20/01/2003
 Syndicat mixte créé le 21/12/2007
 Approbation du SCoT le 23/01/2014

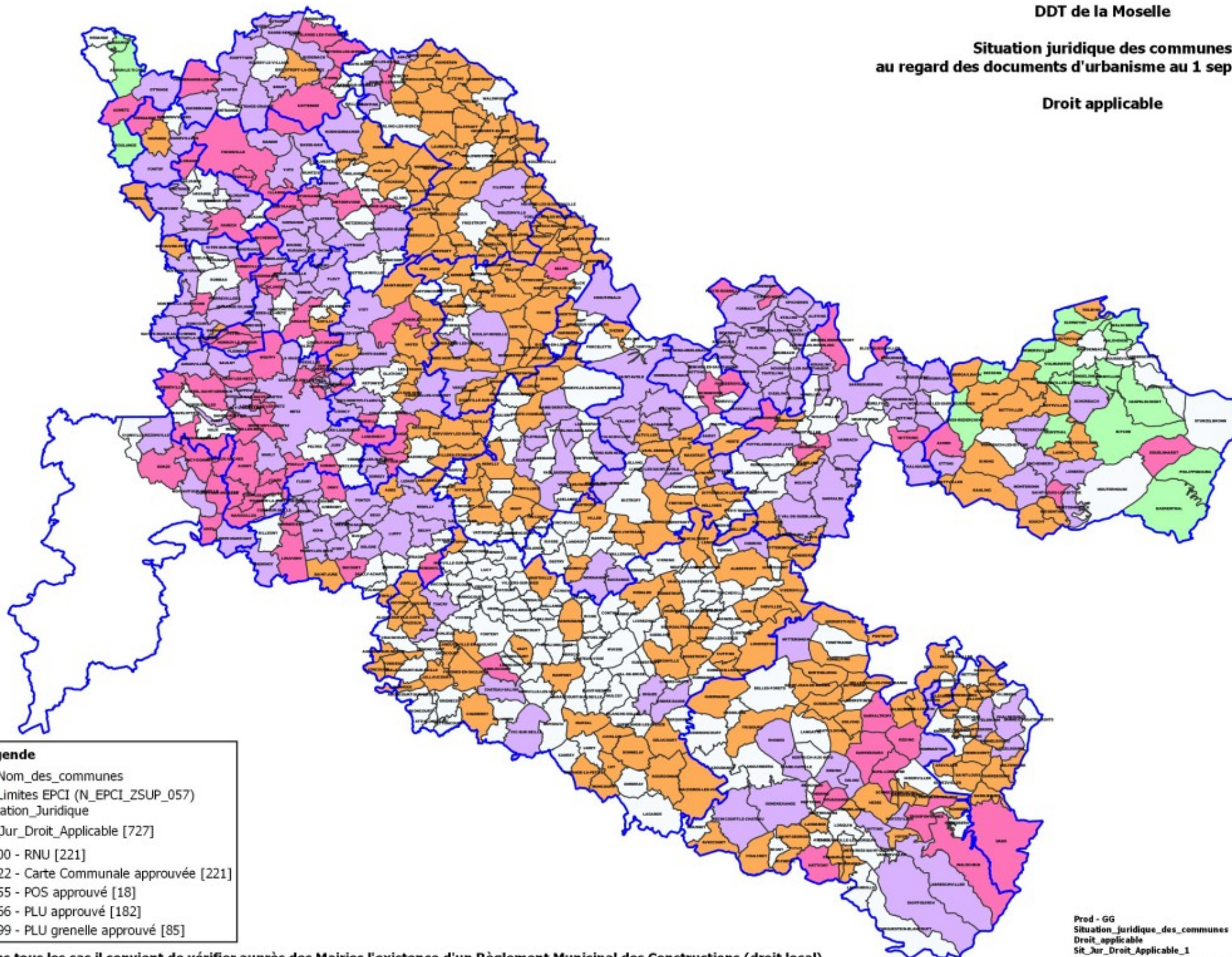
SCoT de l'Agglomération Messine
 Périmètre arrêté le 31/12/2002
 Syndicat mixte créé le 20/10/2006
 Approbation du SCoT le 20/11/2014
 Extension du périmètre à la CC du Pays Boulageois le 17/06/2015
 Publication extension du périmètre à la CC Houve - Pays Boulageois et à la CC Mad et Moselle le 07/04/2017

SCoT de l'Arrondissement de Sarrebourg
 Syndicat mixte créé le 19/08/2013
 Périmètre arrêté le 30/01/2014

SCOT APPROUVES		SCOT EN COURS D'ETUDE	
	SCoT de l'Agglomération Messine (20/11/2014)		SCoT de l'Agglomération Messine
	SCoT de l'Agglomération Thionvilloise (27/02/2014)		SCoT de l'Agglomération Thionvilloise
	SCoT de l'Arrondissement de Sarreguemines (23/01/2014)		SCoT de l'Arrondissement de Sarrebourg
	SCoT du Val de Rosselle (05/03/2012)		SCoT du Val de Rosselle

Les documents d'urbanisme locaux

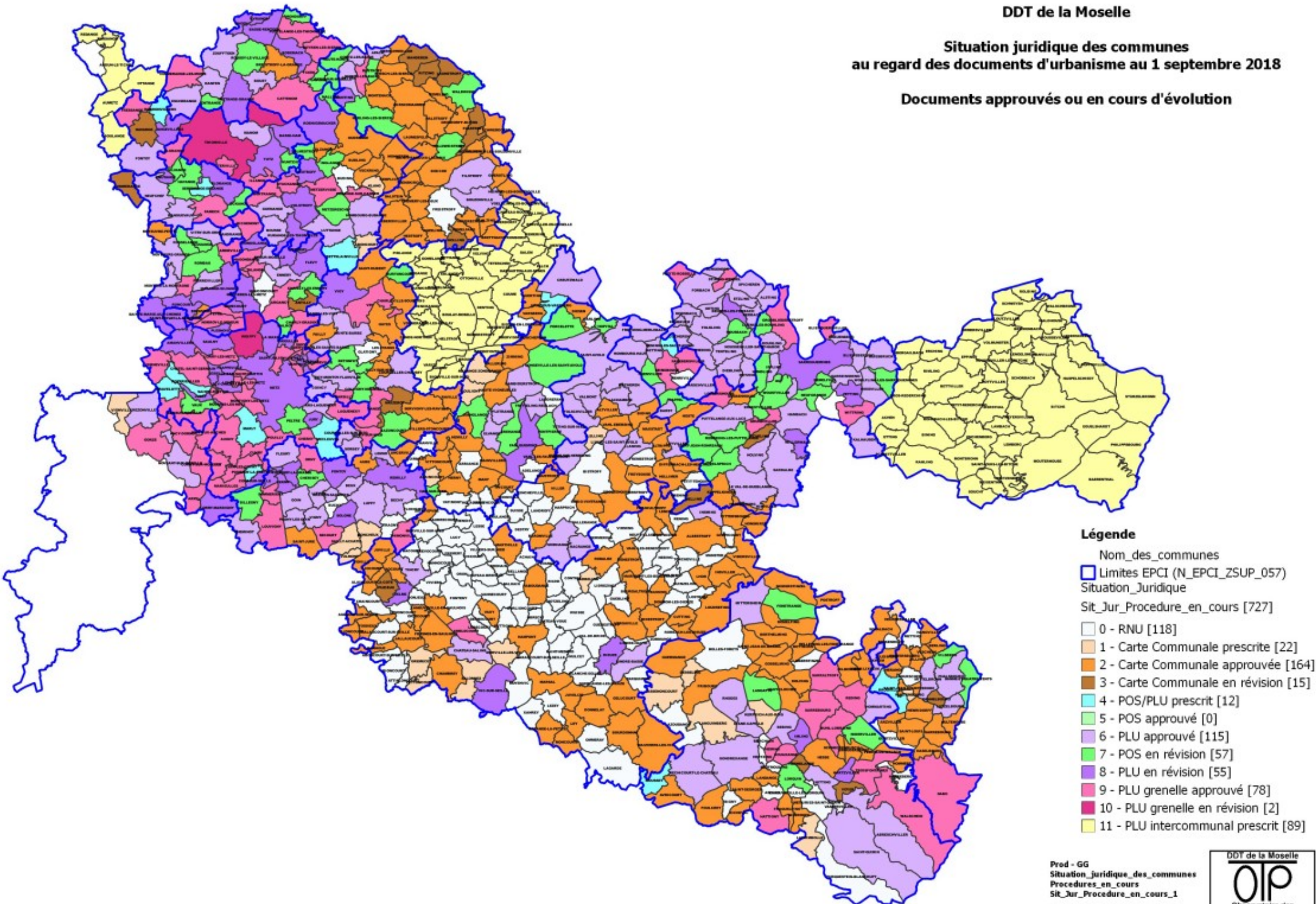




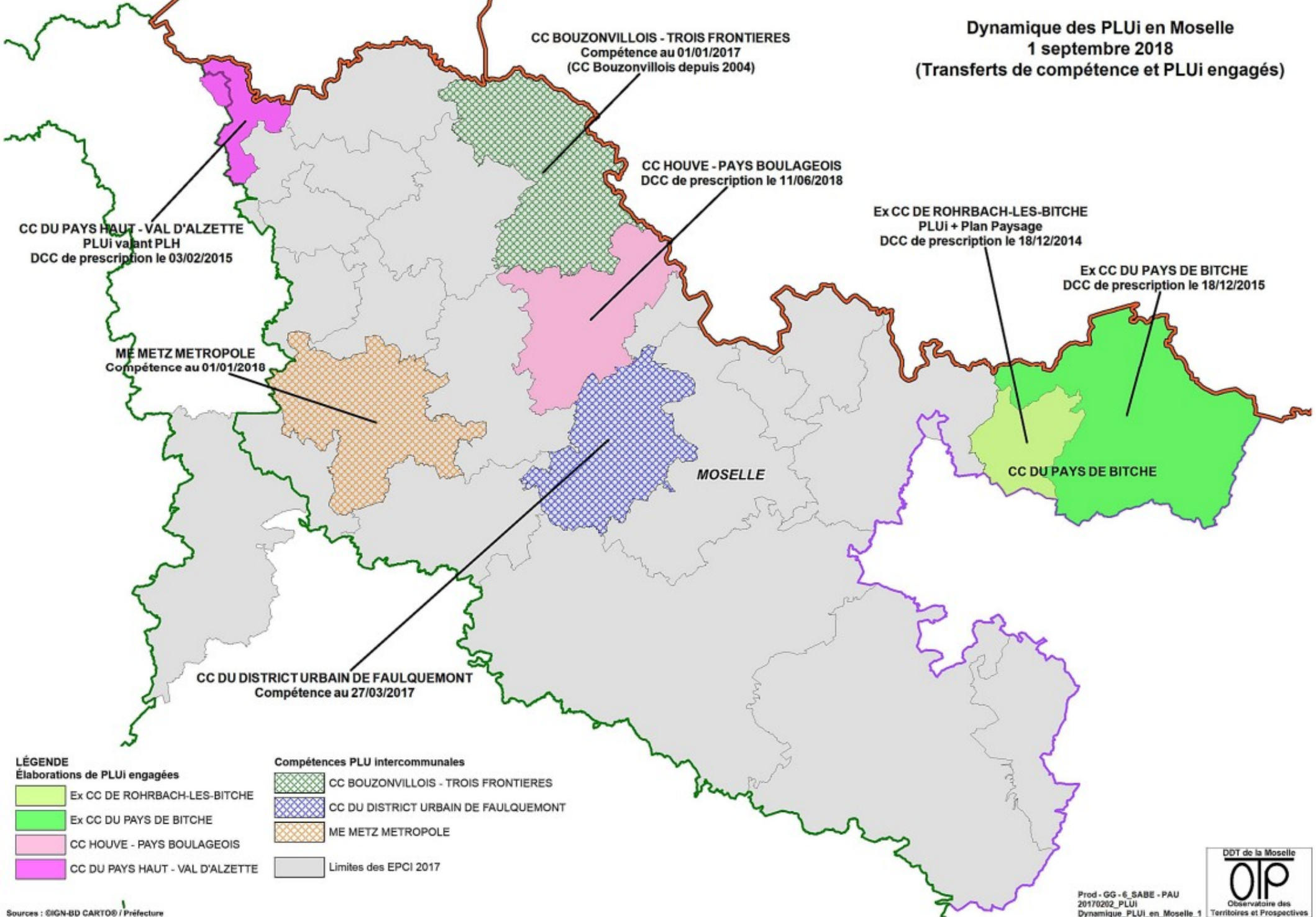
Dans tous les cas il convient de vérifier auprès des Mairies l'existence d'un Règlement Municipal des Constructions (droit local)

Situation juridique des communes au regard des documents d'urbanisme au 1 septembre 2018

Documents approuvés ou en cours d'évolution

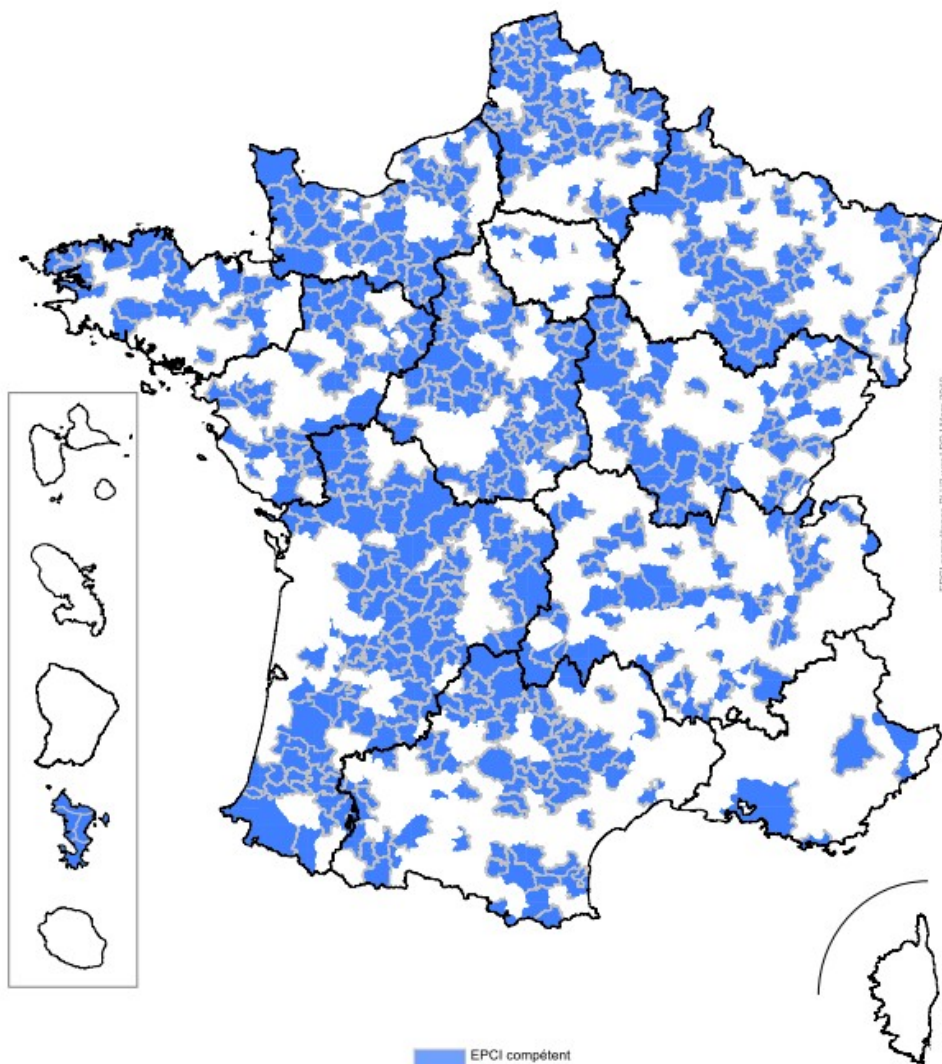


Dynamique des PLUi en Moselle 1 septembre 2018 (Transferts de compétence et PLUi engagés)



Sources : ©IGN-BD CARTO® / Préfecture

Compétence PLU à l'échelle intercommunale



585 EPCI (soit 46 % du total des EPCI) compétents en matière de PLU
= près de 18 500 communes et + de 40 millions d'habitants.

La grande majorité des EPCI disposent d'un PLUi en cours d'élaboration.



Direction générale de l'aménagement,
du logement et de la mobilité
Bureau de la coordination des systèmes d'information

■ EPCI compétent
Source : DGALN - QV3 le 05/03/2018
Cartographie : DGALN/SAGP/SDP/BCS1

